

LAGEPLAN 2  
zur Satzung  
über eine Veränderungssperre  
nach § 14 BauGB

Beschluss-Nr. \_\_\_\_\_  
Ausgefertigt  
Lutherstadt Wittenberg, den \_\_\_\_\_




Dienstsigel  
Der Oberbürgermeister

Maßstab des Lageplans 1:2.500  
(im Original, DIN A0)

Kartengrundlage Liegenschaftskarte, Auszug aus  
dem Liegenschaftskataster,  
Stand ALK 01 07 2011  
AZ: 14 07 2009 / A18-208-2009-7

Bearbeitung  
**PLAN RECHT**  
Plan und Recht GmbH  
Oderberger Straße 40  
10435 Berlin

LEGENDE

	Grenze des statistischen Bezirks 4 02 Teuchel
	Flurstücke innerhalb des statistischen Bezirks 4 02 Teuchel
	Kartengrundlage

Lageplan 2  
- Statistischer Bezirk 4.02 Teuchel, Südlicher Teil -

Anschluss Lageplan 3  
- Statistischer Bezirk 4.02 Teuchel, Nördlicher Teil -

